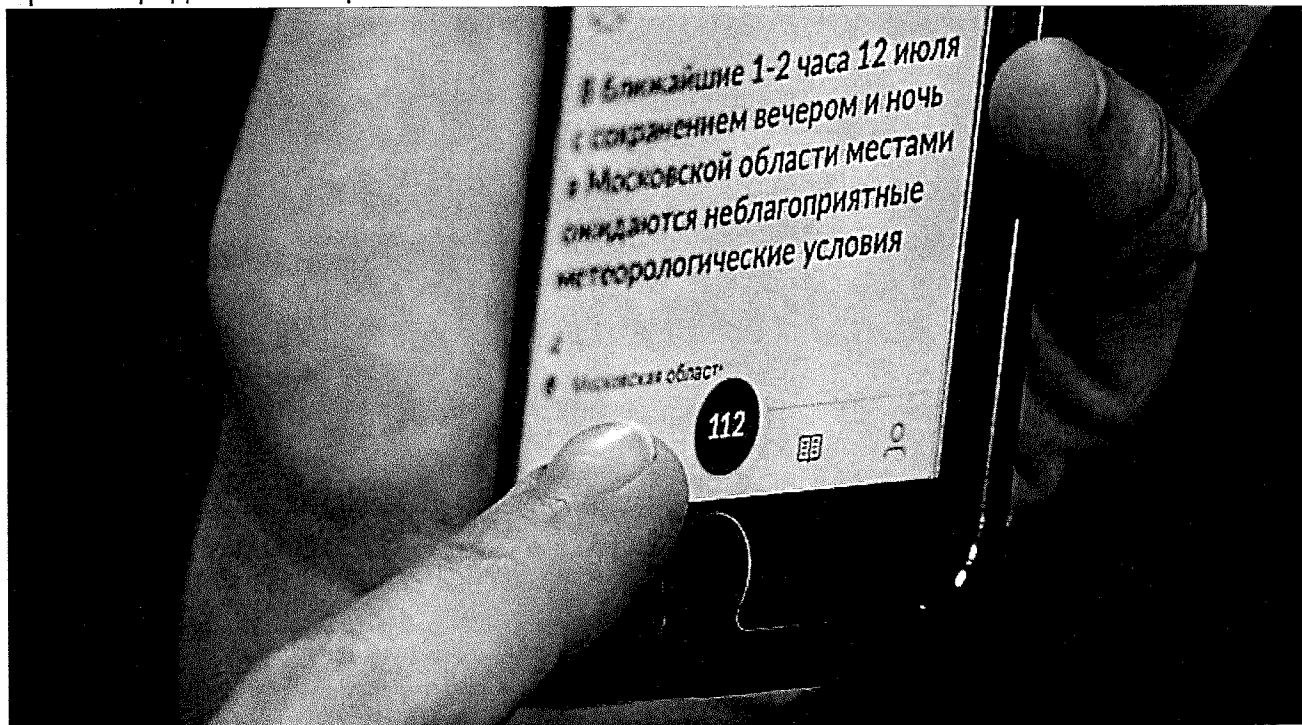


Регистрация в Мобильное приложение «Системы-112 Красноярский край» город Сосновоборск




Мобильное приложение «Системы-112 Красноярский край» можно скачать бесплатно через App Store и Google Play по запросу 112 МО.

Новый пользователь должен пройти регистрацию, указав следующие данные:

- имя, отчество
- год рождения
- контактный телефон
- принять условия пользовательского соглашения о конфиденциальности информации

Для завершения регистрации необходимо ввести код, который придет в СМС.




В главном меню внизу экрана доступен следующий функционал: интерактивная карта с вашей геолокацией, справочник с инструкциями от МЧС, личный профиль.

На главной (домашней) странице приложения отображаются актуальные новости (в основном предупреждения МЧС о неблагоприятных погодных условиях), текущая погода (температура воздуха, ветер, осадки, влажность воздуха, облачность) и уровень опасности погоды (зеленый, оранжевый или красный).

3

Быстрый вызов 112



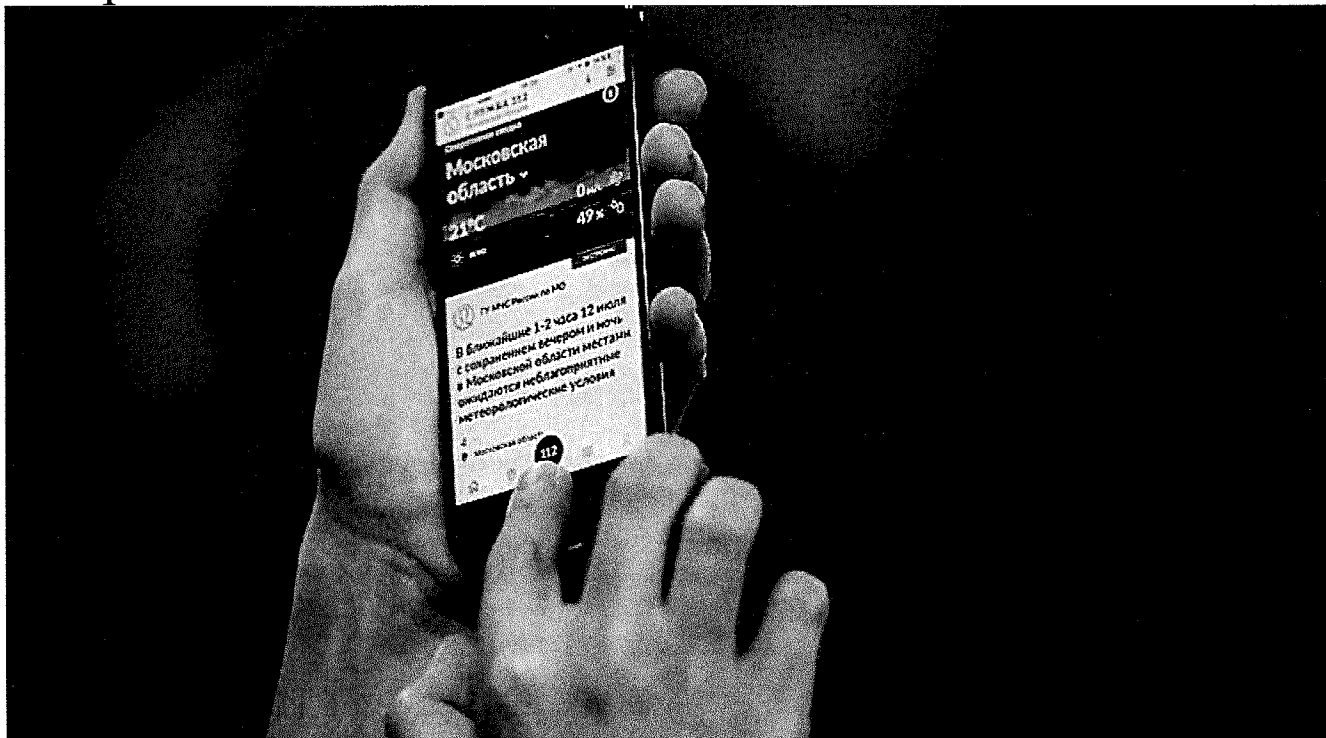
Если вы попали в чрезвычайную ситуации или стали свидетелем какого-либо происшествия, нажмите на красную кнопку «112» в меню внизу экрана.

Вам предложат вызвать экстренные службы по телефону либо добавить сообщение о происшествии. Для связи с оператором достаточно удерживать красную клавишу «112». Одновременно ваши данные и местоположение направят спасателям.

Кроме того, отметить место происшествия можно на интерактивной карте. На место происшествия будет направлена необходимая помощь.

4


Отправить сообщение



Чтобы сообщить о ЧП, нажмите кнопку «Добавить происшествие». Далее нужно выбрать тему сообщения из списка (вызов скорой, ДТП, пожар, прорыв канализации, утечка газа, пропажа документов и т.д.), описать, что произошло, указать адрес и по возможности прикрепить фото с места происшествия, а также указать наличие и число пострадавших, затем нажать кнопку «Отправить сообщение».

5


Узнать о ЧС



Удобная опция для тех, кто собирается в дорогу или строит маршрут поездки. Чтобы узнать об актуальной ситуации в районе своего местоположения, кликните на фильтр в правом верхнем углу главной страницы приложения. Здесь можно выбрать интересующие темы: новости (сводки экстренных оперативных служб), ДТП, пожар, потоп, пропажа людей или животных, потеря документов, угон автомобиля и т.д. Если в вашем районе что-то произошло, это отобразится на интерактивной карте главной страницы. Также предупреждения МЧС о неблагоприятных погодных условиях с указанием периода их действия отображаются в режиме онлайн на главной странице приложения.

6

Алгоритмы действий при ЧС




Алгоритмы действий при ЧС В пункте меню «Справочник» доступен список инструкций поведения в различных экстренных ситуациях. Инструкции представлены в формате статей и видеороликов МЧС, в которых доступно и кратко объясняется алгоритм правильных действий и ошибки в той или иной ЧС.

Так, каждый пользователь может узнать, как действовать при ЧС: наводнениях, ураганах, бурях и смерчах, грозах с молниями, в условиях экстремальных температур, природных пожарах, химических и радиационных авариях, обрушении зданий, пожарах и взрывах, авариях на железной дороге и ДТП, авариях на коммуникациях, а также о том, как оказать первую помощь. Также доступны инструкции о том, как правильно вести себя во время массовых беспорядков и в толпе, если вы заблудились в лесу, находитесь на водоеме и зимней рыбалке, в случае грабежа. При этом в каждом пункте «Справочника» есть более подробная разбивка, например, что делать, если автомобиль загорелся, как действовать после ДТП и как оформить европротокол. В разделе «Первая помощь» даются подробные инструкции о том, как помочь при ранах, кровотечениях, переломах и других травмах, ожогах, потере сознания, отравлении, остановке сердца и пр.

7


Найти помощь



Найти помощь Интерактивная карта с местоположением позволяет найти ближайшие к вам медицинские, административные учреждения, отделения полиции, пожарной охраны, службы газа с указанием графика их работы и построить наиболее удобный маршрут пешком, на авто или общественном транспорте, а также вызвать такси.

8

Личный профиль



В профиле пользователя отображается история обращений. Здесь же можно указать свои медицинские данные, которые могут понадобиться спасателям: аллергические реакции, заболевания, степень инвалидности и группу крови, а также подключить уведомления от Службы 112, которые будут приходить вам на смартфон.